
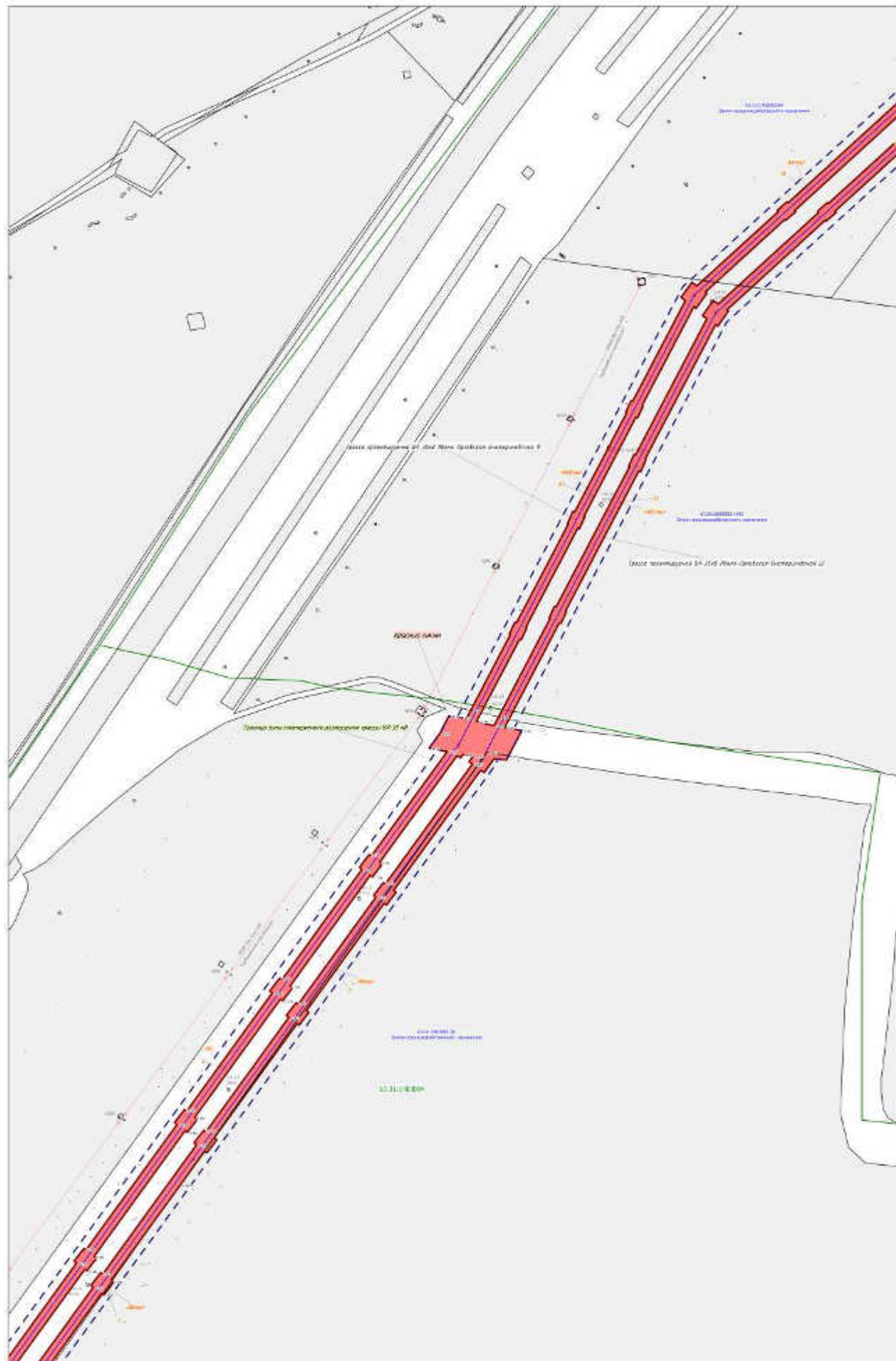
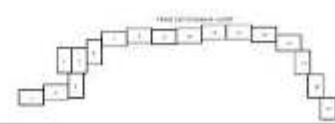


Акционер - ИО «Сарайковское»				ИИПЦ			
Имя (Фамилия) И.О. Фамилия И.О.				Должность (Функциональная обязанность) И.О. Фамилия И.О.			
Подпись				Подпись			
Дата				Дата			
Место подписи (подпись)				Место подписи (подпись)			
Место подписи (подпись)				Место подписи (подпись)			

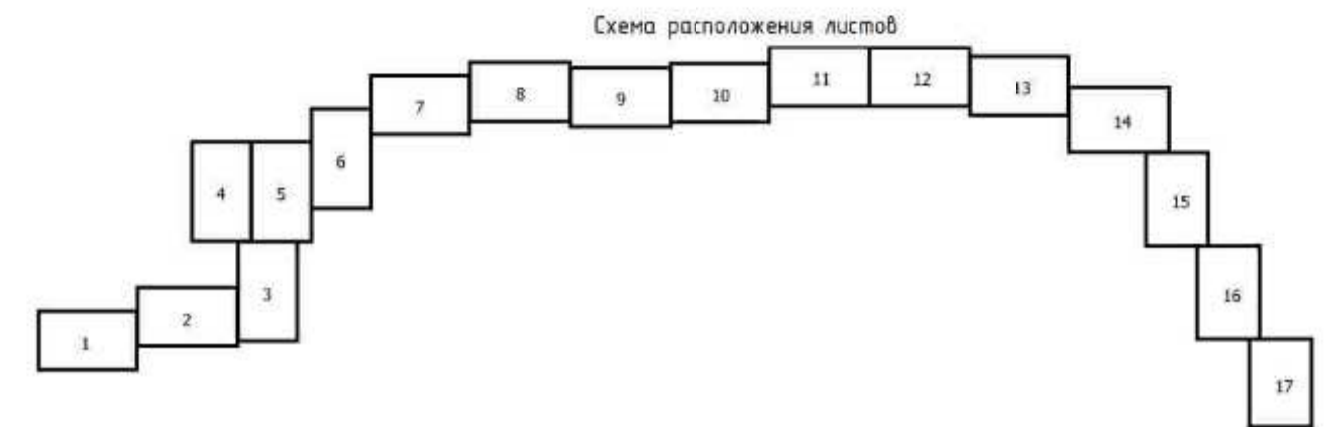
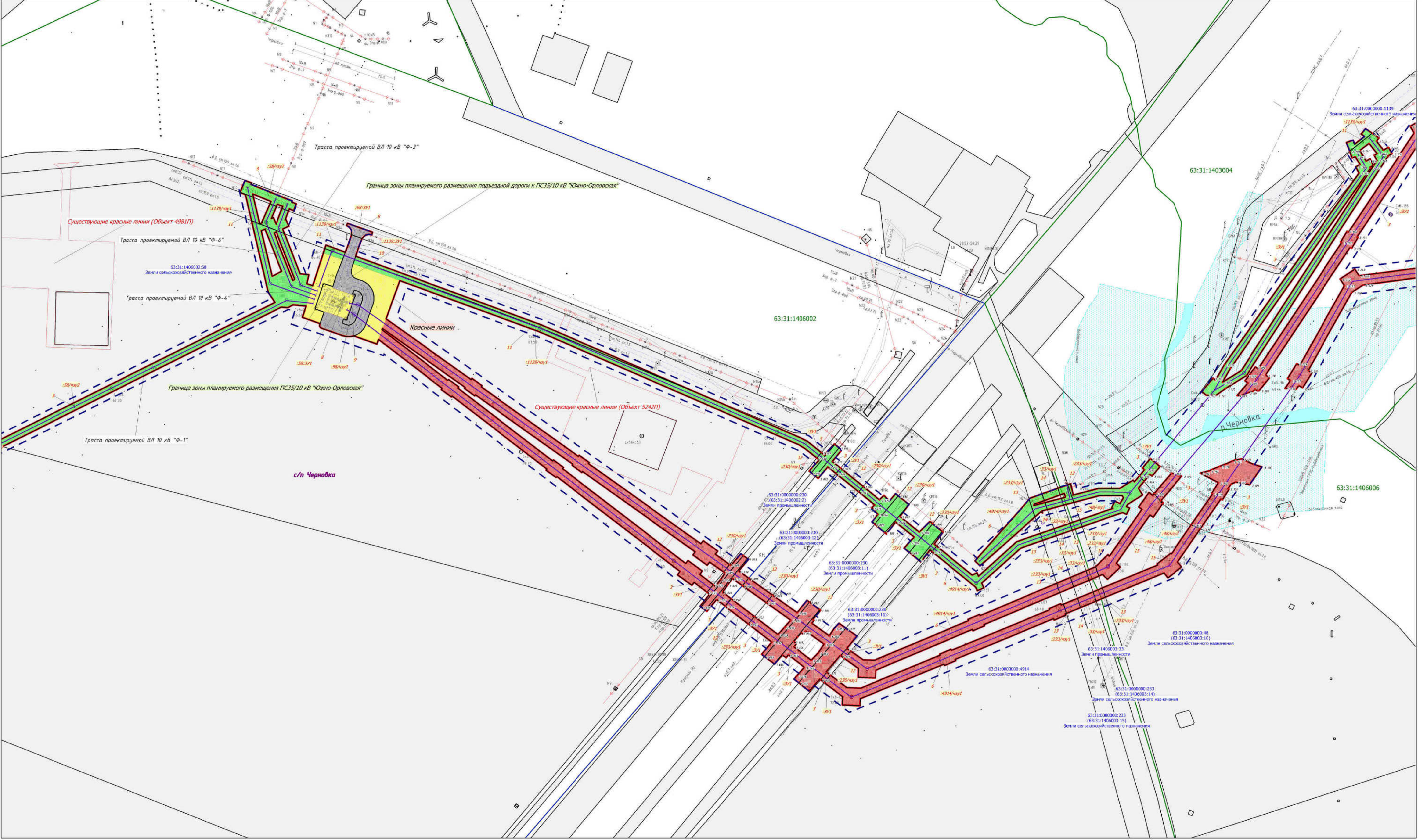


ИИПТД ТЕ ДУД		ИИПТД ТЕ ДУД		
ИИПТД ТЕ ДУД	ИИПТД ТЕ ДУД	ИИПТД ТЕ ДУД		
ИИПТД ТЕ ДУД	ИИПТД ТЕ ДУД	ИИПТД ТЕ ДУД	ИИПТД ТЕ ДУД	ИИПТД ТЕ ДУД
ИИПТД ТЕ ДУД	ИИПТД ТЕ ДУД	ИИПТД ТЕ ДУД	ИИПТД ТЕ ДУД	ИИПТД ТЕ ДУД
ИИПТД ТЕ ДУД	ИИПТД ТЕ ДУД	ИИПТД ТЕ ДУД	ИИПТД ТЕ ДУД	ИИПТД ТЕ ДУД
ИИПТД ТЕ ДУД	ИИПТД ТЕ ДУД	ИИПТД ТЕ ДУД	ИИПТД ТЕ ДУД	ИИПТД ТЕ ДУД

1:10000 (1:50000, 1:25000)
 1:100000 (1:250000, 1:500000)
 1:1000000 (1:2500000, 1:5000000)
 1:10000000 (1:25000000, 1:50000000)



Stato di Avanzamento		MIS			
Attività	Stato	Attività	Stato	Attività	Stato
1	...	2	...	3	...
4	...	5	...	6	...



Заказчик: АО «Самаранефтегаз»		1014ПЗ	
Документация по внесению изменений в документацию по планировке территории объекта АО «Самаранефтегаз»: 1014ПЗ "ПС 35/10 кв "Южно-Орловская", расположенного на территории муниципального района Сергиевский в границах сельских поселений Черновка, Верхняя Орлянка, Вороннее			
Изм.	Лист	Исполнитель	Дата
Разработал	Проверил	М.П.	
Проект межевания территории. Основная часть		Стр.	Лист
Чертеж межевания территории. Масштаб 1:2 000		П	2 18
		ООО «СамараНИнефть»	